


Wandern in Nauders

Mehr als 300 Kilometer markierte Wander- und Bergwege bilden in und um Nauders am Reschenpass ein Netz, auf dem man gerne geht. Für jedes Schrittempo ist die passende Route dabei, beeindruckende Momente, Ausblicke und Naturschauspiele inklusive.



© Peter H. Müller

Genusswandern

– Wanderwege (leicht)

Wandern in Nauders

WANDERUNG KLEINER MUTZKOPF, 1.812 M – SCHWARZER SEE, 1.712 M – GRÜNER SEE, 1.836 M

Mit dem Doppelseesselift Mutzkopf gemütlich hoch fahren zum kleinen Mutzkopf 1.812 m. Wanderung zum Schwarzen See: Naturdenkmal mit den höchstgelegenen Seerosen der Alpen und weiter zum Grünen See – unserem „Badesee“- deshalb bei sehr warmem Wetter Badezeug mitnehmen. Der Abstieg führt über den Riatschhof nach Nauders.

- Dauer:** ca. 5 h
- Höhendifferenz:** Aufstieg 200 Hm, Abstieg 500 Hm
- Weg Nr.:** 9/9/5/7

Wandern in Nauders

MÖSLE – PFLANZGARTEN – SCLAMISCHOT
Wir wandern durch die Nauderer Mühlen und übers Mösle zum Pflanzgarten, auf 1.545 m gelegener ebener Boden auf dem früher unsere Baumpflanzen gezogen wurden. Weiter überqueren wir die Schweizer Grenze auf einen ehemaligen Schmugglerweg und dann auf schönem Forstweg hinunter bis zum 1.050 m hoch gelegenen Weiler Sclamischt. Mit dem Postbus über Martinsbruck zurück nach Nauders.

- Dauer:** ca. 4 h
- Höhendifferenz:** Aufstieg 150 Hm, Abstieg 500 Hm
- Weg Nr.:** 5

Wandern in Nauders

GESCHICHTLICHE WANDERUNG SELLESKÖPFE, 1.650 M
Leichte Eingetour rund um den Selleskopf. Wanderung über die Lochmühle und den Gmoanboden zur Gipfelkuppe. Besichtigung der Zettleralm, Kavernen und Befestigungsanlagen. Abstieg zum Innblick und zur Schöpfwarte, weiter zur Norbertshöhe. Highlight: Blick in die Finstermünzschlucht!

- Dauer:** ca. 4 h
- Höhendifferenz:** Aufstieg 400 Hm, Abstieg 700 Hm
- Weg Nr.:** 1/2

Wandern in Nauders

HÖFEWANDERUNG STABLES, 1.816 M – NOVELLES 1.694 M
Leichte Tour von Nauders hinauf auf den Stableshof, den höchstgelegenen Bergbauernhof in der Umgebung (1.816 m). Weiter durch Bergblumenwiesen und das Wassertal zum Novelleshof. Abstieg über Einsiedel nach Nauders.

- Dauer:** ca. 4 h
- Höhendifferenz:** Aufstieg 500 Hm, Abstieg 500 Hm
- Weg Nr.:** 25

Wandern in Nauders

EDELWEISSWIENEN – FLUCHTWAND, 2.326 M
Fahrt zur Labaunalm auf 1.977 m mit dem Alm-Shuttle (Abfahrtszeiten siehe Erlebnisprogramm). Weiter über gutem Weg zum Hochleger und über die Edelweißwiesen zur Fluchtwand. Die Fluchtwand ist Gamsrevier und vielleicht sehen Sie auch einen Steinadler!

- Dauer:** ca. 5 h
- Höhendifferenz:** Aufstieg 350 Hm, Abstieg 350 Hm
- Weg Nr.:** 15

Wandern in Nauders

WANDERUNG ETSCHQUELLE RESCHEN, 1.550 M
Wanderung von Nauders hinauf zur Lärchenalm. Nach einer Pause wandern wir entlang dem schönen Steig hinüber zur Kompatschhofkapelle. Weiter Richtung italienische Grenze. Wir gelangen zur Etschquelle (Wasserscheide zw. Mittel- und Schwarzem Meer) oberhalb von Reschen. Zurück wandern wir dem Stillebach entlang nach Nauders.

- Dauer:** ca. 5 h
- Höhendifferenz:** Aufstieg 300 Hm, Abstieg 300 Hm
- Weg Nr.:** 26/27/2

Wandern in Nauders

WANDERUNG HOCHMOOR PLAMORT, 2.083 M
Fahrt mit der Gondel zur Bergstation Bergkastel. Weiter zur Hochmoorfläche mit uralten Zirbenwäldern sowie dem neuerrichteten Speicherteich auf über 2.000 m mit grandiosem Blick auf den „höchsten Spitz von Tirol“ – dem Örtler mit 3.905 m! Abstieg nach Reschen und zu Fuß oder mit dem Postbus nach Nauders. Highlight: Panzersperren und Bunker!

- Dauer:** ca. 6 h
- Höhendifferenz:** Aufstieg 50 Hm, Abstieg 650 Hm
- Weg Nr.:** 37/2a

Bergtour

– Bergwege (Mittelschwierig)

Wandern in Nauders

Wandern in Nauders

WANDERUNG ZUM DREILÄNDERGIPFEL PIZ LAD, 2.808 M
Aufstieg durch einem Zirm- Hochwald und Almböden nach Seslat und über einen schweißtreibenden Steig zum Dreiländergipfel Piz Lad (grandioser Aussichtsberg!). Mit etwas Glück kann man Steinböcke beobachten. Abstieg mit einer leichten Gratwanderung über das Grubenjoch.

- Dauer:** ca. 7 h
- Höhendifferenz:** Aufstieg 800 Hm, Abstieg 800 Hm
- Weg Nr.:** 5/5a

Wandern in Nauders

WANDERUNG GROSSER SCHAFKOPF, 3.000 M
Wanderung zum 3.000 m hohen Hausberg der Nauderer Schafe! Auffahrt Bergkastelseilbahn. Wir folgen dem Weg hinauf zu den Goldseen und steigen auf zur Pedroßscharte. Über den Mataunkopf dem Grat folgend bis zum schönen Aussichtsberg, dem großen Schafkopf. Abstieg durch das ruhige Saletztal zum Bergresort Jochelius.

- Dauer:** ca. 8 h
- Höhendifferenz:** Aufstieg 900 Hm, Abstieg 1.600 Hm
- Weg Nr.:** 20/32/31/21

Wandern in Nauders

WANDERUNG SCHMALZKOPF, 2.728 M
Mit dem Alm-Shuttle (Abfahrtszeiten siehe Erlebnisprogramm) zum Parditschhof. Über Labaunalm, Sadererjoch zum Nauderer Hausberg mit unvergleichlicher Aussicht ins Oberinntal, Engadin und Vinschgau! Abstieg mit gemütlicher Einkehr in unserer Kuhalm-Labaunalm. Highlight: Blick zum Gamsrevier Rosskopf!

- Dauer:** ca. 6 h
- Höhendifferenz:** Aufstieg 1.000 Hm, Abstieg 1.300 Hm
- Weg Nr.:** 14

Wandern in Nauders

WANDERUNG PIENGGKOPF, 2.789 M
Wanderung von der Bergstation Bergkastelseilbahn zum Gaisloch und weiter auf den Piengkopf. Abstieg zurück zur Seilbahn oder nach uriger Einkehr in der Piengalm bis in's Dorf!

- Dauer:** ca. 6 h
- Höhendifferenz:** Aufstieg 600 Hm, Abstieg 1.450 Hm
- Weg Nr.:** 30/29

Wandern in Nauders

WANDERUNG GIPFELTOUR MATAUNKOPF, 2.895 M
Auffahrt mit der Bergkastelseilbahn. Durch das Blockkar zu den Goldseen (+ 5 °C Wassertemperatur) – dem natürlichen Trinkwasserspeicher von Nauders und weiter zur Pedroßscharte. Über einen breiten Gratrücken erreicht man schließlich den Gipfel des Mataunkopf. Abstieg zurück zur Seilbahn.

- Dauer:** ca. 6 h
- Höhendifferenz:** Aufstieg 660 Hm, Abstieg 660 Hm
- Weg Nr.:** 20/32

Wandern in Nauders

WANDERUNG NAUDERER HÖHENWEG, 2.100 M
Auffahrt mit der Bergkastelseilbahn. Bei der Bergstation beginnt eine schöne Panoramawanderung hoch über Nauders. 14 km langer Höhenweg ohne größere Aufstiege entlang der Waldgrenze bis zur Labaunalm. Abstieg über den Parditschhof nach Nauders.

- Dauer:** ca. 8 h
- Höhendifferenz:** Aufstieg 400 Hm, Abstieg 700 Hm
- Weg Nr.:** 30/14

Wandern in Nauders

ZEHNER, 2.675 M – ELFER, 2.926 M – ZWÖLFER, 2.783 M
Fahrt nach Rojen. Dann übersteigen wir die riesige Sonnenuhr der Rojer (Zehner, Elfer, Zwölfer).

- Dauer:** ca. 7,5 h
- Höhendifferenz:** Aufstieg 830 Hm, Abstieg 830 Hm
- Weg Nr.:** 14/15/16

Wandern in Nauders

KLEINER SCHAFKOPF
Auffahrt mit der Bergkastelseilbahn auf 2.200 m. Über den Pienggampen ins Saletz zum unteren Mataunboden. Aufstieg zum kleinen Schafkopf 2.742 m, leichte Gratwanderung zum Gueserkopf 2.740 m. Abstieg über Tscheyeck nach Nauders.

- Dauer:** ca. 7 h
- Höhendifferenz:** Aufstieg 700 Hm, Abstieg 1.350 Hm
- Weg Nr.:** 36/24

Wandern in Nauders

WANDERUNG VAL D'UINA, 2.309 M
Fahrt mit dem Taxi (individuell) von Nauders nach Schlinig / Südtirol. Schöner Aufstieg zur Sesvennahütte, 2.256 m. Nach einer gemütlichen Rast geht es über Almböden hinunter zum Einstieg der Schlucht. Ein ausgesetzter, breiter Weg führt durch die imposante Felschlucht. Weiter im Abstieg erreichen wir die verlassene Alm Uina Dadaint und unser Endziel Sur En. Rückfahrt mit dem Taxi nach Nauders (individuelle buchbar).

- Dauer:** ca. 8 h
- Höhendifferenz:** Aufstieg 560 Hm, Abstieg 1.050 Hm
- Weg Nr.:** –

Wandern in Nauders

WANDERUNG EBENE, 2.555 M
Von Nauders zum feuchten Schrofen und durch das Wassertal zum Stableshof. Über Bergwiesen geht es weiter zum Stables-Hochboden. Nach einer gemütlichen Rast geht es weiter zum Gipfelanstieg zum Kreuz auf die Ebene. Abstieg über Novellesboden.

- Dauer:** ca. 6 h
- Höhendifferenz:** Aufstieg 1.115 Hm, Abstieg 1.115 Hm
- Weg Nr.:** 25

Wandern in Nauders

RESCHNER ALM – DREILÄNDERGRENZSTEIN – RESCHNER ALM
Leichte Höhenwanderung von der Reschneralm über eine alte Militärstraße vorbei an Kasernen und über Gravalnd zum Dreiländergrenzstein. Rückweg über den oberen Steig 4a wieder zur Reschneralm. Es besteht die Möglichkeit vom Dreiländergrenzstein bis nach Nauders zurück zu wandern.

- Dauer:** ca. 5 h
- Höhendifferenz:** Aufstieg 200 Hm, Abstieg 200 Hm
- Weg Nr.:** 4a/4

Wandern in Nauders

WANDERUNG TSCHLIN – MOT D'ALP, 2.109 M
Von Tschlin 1.561 m nach Chraduvglas, weiter über Bergwiesen zum Mot d'Alp 2.109 m. Schöner Blick auf Nauders und die Nauderer Berge. Fahrt mit dem eigenen PKW oder mit dem Wandertaxi.

- Dauer:** ca. 6 h
- Höhendifferenz:** Aufstieg 750 Hm, Abstieg 750 Hm
- Weg Nr.:** –

Wandern in Nauders

Wandern in Nauders

Bergtouren

– Bergwege (schwierig)

Wandern in Nauders

Wandern in Nauders

BERGTOUR GOASPLEISENKOPF, 2.718 M
Durch das steile Gamortal bis zur Alm und weiter bis zur felsigen Spitze! Abstieg je nach Kondition und Können über Labaun oder Scharltkopf, Ebene, Stables, Novelles nach Nauders.

- Dauer:** ca. 8,5 h
- Höhendifferenz:** Aufstieg 1.200 Hm, Abstieg 1.600 Hm

Wandern in Nauders

Wandern in Nauders

BERGTOUR PIZ MONDIN, 3.146 M
Von der Alp Tea 2.042 m bei Schleins im Unterengadin ausgehend steigen wir zum einsamen Gipfel des Piz Mundin 3.146 m mit zuletzt leichter Gratklettereie im 1. Grad auf.

- Dauer:** ca. 6 h
- Höhendifferenz:** Aufstieg 1.100 Hm, Abstieg 1.000 Hm

Wandern in Nauders

Wandern in Nauders

BERGTOUR BERGKASTELSPITZE, 2912 M
Auffahrt mit der Seilbahn, Anstieg je nach Können über die Goldseen oder Gamssteig über die Westseite. Der Nauderer Hausberg- gleichnamig mit unserem Skigebiet.

- Dauer:** ca. 7 h
- Höhendifferenz:** Aufstieg 900 Hm, Abstieg 900 Hm

ACHTUNG! Für diese Touren empfehlen wir einen Bergführer. Hohegebirgsferahrung ist erforderlich.

Wandern in Nauders

Wandern in Nauders

Einteilung des Alpenen Wegenetzes in Tirol

CHARAKTERISTIK	VORRAUSSETZUNG
----------------	----------------

Wanderwege (Leicht)

- Breit und geringe Steigung
- Talbereich und anschließender Wald
- Atypische Gefahrenstellen sind in der Regel gesichert oder signalisiert
- Markiert und beschildert
- Sportschuhe
- Witterung angepasste Kleidung

Wandern in Nauders

Wandern in Nauders

- Oft schmal und steil
- Stellenweise ausgesetzt (Absturzgefahr)
- Kurze versicherte Gehpassagen oder kurze Abschnitte mit Händen zur Gleichgewichtsunterstützung
- Markiert und beschildert
- Gute körperliche Verfassung
- Bergerfahrung zur Erkennung und Beurteilungalpiner Gefahren auf Bergwegen
- Bergausrüstung
- Gute Wetterverhältnisse

Wandern in Nauders

Wandern in Nauders

- Großteils schmal und steil
- Sehr ausgesetzt (Absturzgefahr)
- Längere versicherte Abschnitte oder Kletterpassagen
- Markiert und beschildert
- Sehr gute körperliche Verfassung
- Bergerfahrung zur Erkennung und Beurteilung alpiner Gefahren auf Bergwegen
- Bergausrüstung
- Mitunter alpine Sicherungsmittel
- Gute Wetterverhältnisse

Wandern in Nauders

Wandern in Nauders

Wandern in Nauders

- Weglos bzw. Tritt- oder Steigspuren
- Freies, ungesichertes alpines Geh- und Klettergelände
- Gletscher
- In der Regel weder angelegt, markiert noch beschildert
- Ausgezeichnete körperliche Verfassung
- Umfassende Bergerfahrung zur Erkennung, Beurteilung und Vermeidung alpiner Gefahren
- Kletter- bzw. Gletscherausrüstung
- Sicherungs- und Orientierungsmittel
- Gute Wetterverhältnisse

Einkehren & genießen

Wandern in Nauders

PARDITSCH - REGNUM ZEGG - 1.653 M // ab 21. Juni geöffnet
Genießen Sie den Dreiländerblick auf unserer Sonnenterrase. In der gemütlichen, 130 Jahre alten Bauernstubewerden Innen Tiroler Spezialitäten und hausgemachte Schmankerl serviert. +43 (0) 5473 87339 // **www.regnum-zegg.at/gasthof-parditsch**

SUNNASTUBA, 2.200 M // ab 26. Mai 2023
Das Panoramarestaurant auf 2.200 m lässt keine Wünsche offen. Ausgezeichnete Gerichte mit regionalem und internationalem Bezug. Die große Sonnenterrasse lockt mit Liegestühlen und einem fantastischen Rundblick auf die Bergwelt der Reschenpassregion. +43 (0) 5473 87427 73 // **www.nauders.com**

BILLY'S LOUNGE // ab 26. Mai 2023 geöffnet
Drinks, Snacks & Eis,Sonnenterrasse & Kinderspielplatz. +43 (0) 5473 87427 73 // **www.nauders.com**

STIERALM // ab 26. Mai 2023
Gastronomisches Highlight im Wander- & Bikegebiet. +43 (0) 699 1787 3286 // stieralm@nauders.com // **www.nauders.com**

KLAUSENSCHENKE IN ALTFINSTERMÜNZ // ab 18. Mai 2023
Durchgehend warme Küche. Hausgemachte Kuchen und Torten aus der eigenen Konditorei, Eis, Süßspeisen, Marend uvm. +43 (0) 660 5642538 // **www.nauders.com**

MUTZKOPF, 1.812 M // ab Mitte Juni geöffnet // nur bei Schönwetter
Das Bergrestaurant auf 1.812 m in ruhiger Lage mit gemütlicher Einkehr nach einer Wanderung oder einfach zum Relaxen auf der Sonnenterrasse! +43 (0) 5473 87233 **www.kristall-nauders.at/bergrestaurant-mutzkopf**

BERGRESORT JOCHELIUS, 1.913 M // ab 02. Juli 2023
JOCHELIUS Bergresort und Restaurant auf 1913 m – 2017 NEU erbaut, traditionelle Küche, große Sonnenterrasse.Unterkunft in Doppelzimmer und Suiten möglich. +43 (0) 5473 86261 // **www.jochelius.at**

RIATSCHHOF, 1.522 M // ab 18. Mai 2023
Traditionelle Tiroler Kost und Köstlichkeiten. Im Sommer bequem zu erreichen mit dem Mutzkopflift, schöne Wanderungen erwarten Sie. Toller Spielplatz mit Trampolin und Slackline! Wir erfüllen auch besondere Wünsche auf Anfrage. +43 (0) 5473 87389 // **www.riatschhof-nauders.at**

LABAUNALM, 1.977 M // ab Anfang Juni 2023
Nach einer gemütlichen Wanderung genießen Sie auf unserer Sonnenterrasse einen wunderschönen Ausblick auf die umliegende Bergwelt. Wir verwöhnen Sie mit bäuerlichen Köstlichkeiten sowie mit selbstgemachten Kuchen und Torten. +43 (0) 650 360 87 19 // **www.nauders.com**

PIENGALM, 1.993 M // ab Mitte Juni 2023
Nehmen Sie Platz & genießen Sie die Aussicht auf die Bergwelt rund um die Piengalm. Von der Bergkastelbergstation ist die Piengalm nach ca. 45 min Wanderung für groß & klein – alt & jung durch den idyllischen Zirbenwald erreichbar. Aber auch mit dem Mountainbike können Sie uns auf der Piengalm erreichen. +43 (0) 650 5604919 // **www.nauders.com**

RESCHER ALM, 2.000 M // ab 24. Mai 2023
Ist der ideale Ort, um nach einer Wanderung unter der Sonne die Ruhe und den Ausblick auf den Reschensee zu genießen. +39 351 6494644 // **www.rescheralm.it**

GIERNHOF, 1.500 M // ab Juni geöffnet
Der Hof mit Hofshank liegt direkt am Reschensee in einer landschaftlich schönen und absolut ruhigen Lage. +39 0473 420871 // **www.giernhof.it**

GREINHOF, 1.550 M // ab 24.05.2023 geöffnet
Gemütlicher Bauernhof mit Sonnenterrasse und Südtiroler Köstlichkeiten! +39 0473 634574 // **www.vinschgau.net**

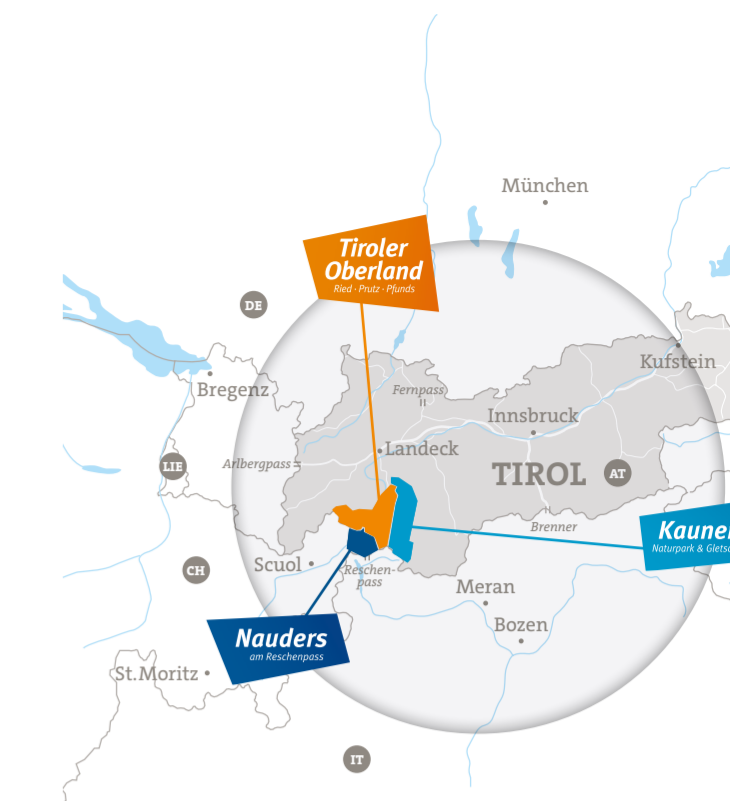
*** Bitte beachten Sie die Öffnungszeiten nach aktuellem Aushang.**

Wandern in Nauders



Mountainbiken mit den Bergbahnen in der Region

Drei Länder, 2.200 km, 80.000 Höhenmeter ... beflügeln Biker ab sofort mit der neu erschlossenen 3-Länder Bike Card & Gondel-Touren. Nauders am Reschenpass ist ein Traumziel für Mountainbiker. Drei spezielle Bike- & Gondel-Touren entführen komfortabel in das landschaftlich reizvolle Dreiländereck Österreich-Schweiz-Italien. Die Bergbahnen als Aufstiegshilfe erschließen schöne Rundtouren und können mit der 3-Länder Card beliebig oft benützt werden. Steile Anstiege und viele Höhenmeter sind nicht jedermanns Sache– vor allem, wenn „oben“ noch ein wunderschönes Bike-Revier wartet!





TVB Tiroler Oberland
Erlebnisraum Nauders
A-6543 Nauders · Nauders 66
T. +43 (0) 50 225 400 · office@nauders.com
www.nauders.com





Sommer 2023



Nauders
am Reschenpass



Grenzenlos Wandern

Grenzenlos.Wandern



Wanderübersicht

Wanderwege (leicht)	Weg Nr.
WANDERUNG KLEINER MUTZKOPF, 1.812 M – SCHWARZER SEE, 1.712 M – GRÜNER SEE, 1.836 M	9/9/5/7
MÖSLE – PFLANZGARTEN – SCLAMISCHOT	5
GESCHICHTLICHE WANDERUNG SELLESKÖPFE, 1.650 M	1/2
HÖFWANDERUNG STABLES, 1.816 M – NOVELLES 1.694 M	25
EDELWEISSWIENEN – FLUCHTWAND, 2.326 M	15
WANDERUNG ETSCHQUELLE RESCHEN, 1.550 M	26/27/2
WANDERUNG HOCHMOOR PLAMORT, 2.083 M	37/2a

– Bergwege (mittelschwierig)

WANDERUNG ZUM DREILÄNDERGIPFEL PIZ LAD, 2.808 M	5/5a
WANDERUNG GROSSER SCHAFFKOPF, 3.000 M	20/32/31/21
WANDERUNG SCHMALZKOPF, 2.728 M	14
WANDERUNG PIENGGKOPF, 2.789 M	30/29
WANDERUNG GIPFELTOUR MATAUNKOPF, 2.895 M	20/32
WANDERUNG NAUDERER HÖHENWEG, 2.100 M	31/14
ZEHNER, 2.675 M – ELFER, 2.926 M – ZWÖLFER, 2.783 M	14/15/16
KLEINER SCHAFFKOPF	36/24
WANDERUNG VAL D'UINA, 2.309 M	–
WANDERUNG EBENE, 2.555 M	25
RESCHNER ALM – DREILÄNDERGRENZSTEIN – RESCHNER ALM	4a/4
WANDERUNG TSCHLIN – MOT D'ALP, 2.109 M	–

– Bergwege (schwierig)

BERGTOUR GOASPLEISENKOPF, 2.718 M	■
BERGTOUR PIZ MONDIN, 3.146 M	■
BERGTOUR BERGKASTELSPITZE, 2912 M	■

ACHTUNG! Für diese Touren empfehlen wir einen Bergführer. Hochgebirgs Erfahrung ist erforderlich.

Bergbahnen Nauders

Bergkasteilbahn	Erwachsene	Kinder	Jugend	Senior
Bergfahrt	€ 19,00	€ 12,00	€ 15,00	€ 18,00
Talfahrt	€ 19,00	€ 12,00	€ 15,00	€ 18,00
Tageskarte	€ 25,00	€ 15,00	€ 20,00	€ 24,00

Doppelsesselbahn Mutzkopf	Erwachsene	Kinder	Jugend	Senior
Bergfahrt	€ 15,00	€ 8,00	€ 11,00	€ 14,00
Berg-/Talfahrt	€ 18,00	€ 9,50	€ 14,00	€ 16,00
Talfahrt	€ 15,00	€ 8,00	€ 11,00	€ 14,00

- Blindenbusse kostenlos
- Kinder bis 2017 fahren frei, Kindertarif 2008 – 2016, Jugendtarif 2005 – 2007, Senientarife ab Jg. 1962

NEU: GoldparkCarts / MountainCarts	09:15–13:00 Uhr	13:00–16:00 Uhr
Vorteilpreis / mit gültiger Goldparkkarte oder Saisons/ Jahreskarten*	€ 11,00	€ 14,00
Normaltarif	€ 15,00	€ 18,00

* Jahreskarte Nauders, Sommersaisonkarte Nauders, Tirol Regio Card / Änderungen vorbehalten!

GOLDPARK CARD

Gültig für alle Sommerbahnen in Nauders

Tageskarte	Erwachsene	Kinder	Jugend	Senior
4 Tage	€ 55,00	€ 25,00	€ 41,50	€ 55,00
7 Tage	€ 75,00	€ 34,00	€ 56,50	€ 75,00
Sommersaisonkarte	€ 165,00	€ 75,00	€ 125,50	€ 165,00

GOLDPARK CARD Große Family Card	für alle Anlagen (Eltern/Großeltern + eigene Kinder bis Jg. 2008)	1 Tag	4 Tage	7 Tage
		€ 72,00	€ 149,00	€ 199,00

GOLDPARK CARD Kleine Family Card	Berg- & Talfahrt (Ein Elter-/Großeltern + eigene Kinder bis Jg. 2008)	1 Tag	4 Tage	7 Tage
		€ 49,00	€ 99,00	€ 129,00



Gültig an 3 Tagen oder 6 in 7 Tagen

Die 3-LÄNDER CARD als Eintrittskarte in das grenzenlose Wandervergnügen am Reschenpass und im Obervinschgau ist für alle Gäste in den Informationsbüros und an den Bergbahnen der Region erhältlich!

7 BERGBAHNEN

- Bergbahnen Nauders: Doppelsessellift Mutzkopf, Gondelbahn Bergkastelbahn, Zirmbahn am Bergkastel
- Bergbahnen Haideralm (Gondelbahn)
- Bergbahnen Schöneben (Gondelbahn)
- Erlebnisberg Watles (Sessellbahn)
- Bergbahnen Scuol (Gondelbahn)

FREIE BENÜTZUNG DER ÖBB-POSTBUSSE (A)

- (Biketaxi nach Verfügbarkeit, kostenpflichtig)
- Von Landeck bis Nauders, inkl. Kaunertal, Serfaus-Fiss-Ladis und Naturparkhaus Kaunergrat

FREIE BENÜTZUNG DER MOBILITÄT IN SÜDTIROL INKL. VINSCHGERBAHN (I)

- (Biketaxi nach Verfügbarkeit, kostenpflichtig)
- Uneingeschränkte Benützung der öffentlichen Verkehrsmittel in ganz Südtirol

FREIE BENÜTZUNG DER SCHWEIZER POSTAUTOS (CH)

- (Biketaxi nach Verfügbarkeit, kostenpflichtig)
- Freie Benützung des Schweizer Postautos von Nauders bis Scuol und Samnaun
- Nutzung des Schweizer Postautos zwischen Mals und Müstair

KOSTENLOSER EINTRITT ERLEBNISBURG ALTFINSTERMÜNZ

- Dienstag bis Sonntag, von 11.00 – 16.30 Uhr (Ende Mai bis Ende September)

KOSTENLOSER EINTRITT IM MUSEUM KLOSTER MARIENBERG


- Montag bis Samstag, von 10.00 – 17.00 Uhr (bis Ende Oktober)



Notdienste

Europäischer Notruf	112
Bergrettung	140
Arzt, Apotheke Nauders	+43 5473 87500
Polizei	133
Rotes Kreuz	144
Landesnotrufzentrale Südtirol	112
Apotheke Graun	+39 0473 632115
Arzt Graun	+39 0473 633311

Die App SOS EU ALP ermöglicht eine Standortbestimmung (x,y Koordinate) über das Smartphone.



EIN PAAR WORTE ZUR SICHERHEIT ...

Bei alpinen Unfällen ist sofortige Hilfeleistung eine selbstverständliche, auch gesetzliche Pflicht. Helfen Sie tatkräftig und melden Sie den Unfall. Unternehmen Sie nur in guter körperlicher Verfassung Bergwanderungen und ausgedehnte Touren. Beginnen Sie Ihren Urlaub mit kurzen Spaziergängen und leichten Wanderungen. Akklimatisieren Sie sich. Haben Sie Mut zur Umkehr! Auch harmlose Berge können bei schlechter Witterung gefährlich werden!



AUSRÜSTUNG

„Blaue“ Wanderungen ...

- Leichte Wander- oder Trekkingsschuhe mit Profilsohle
- Kleidung angepasst an Wetter und Temperatur: kurze Hose und Funktionsshirt bei Sonnenschein, im Rucksack aber auch lange Hose und Regenschutz
- Tagesrucksack mit Trinkflasche, leichtem Proviant und Sonnenschutz
- Kamera, Fernglas, Handy, Erste Hilfe

„Rote“ & „schwarze“ Bergtouren zusätzlich ...

- Feste Trekking- oder Bergschuhe mit Gummiprofilsohle
- Anorak mit Kapuze, Überhose, Mütze und Handschuhe
- Teleskopstöcke, Stirnlampen evtl. Klettergurte (Verleih)

Kartenmaterial im Infobüro erhältlich



DER WANDERPASS

... holen Sie sich Ihren persönlichen Wanderpas gegen eine kleine Gebühr im Tourismusbüro Nauders.

Wir verleihen Ihnen die Wandermadel in Bronze, Silber oder Gold und eine eigene für Kinder!



Der neue Wanderführer mit detaillierten Beschreibungen und Wanderkarten ist im Tourismusbüro Nauders erwerblich!